

Miasto : Mragowo
Obręb : 5
nr. działki . 252/3
Właściciel :
Mragowo dn. 28,01,2009

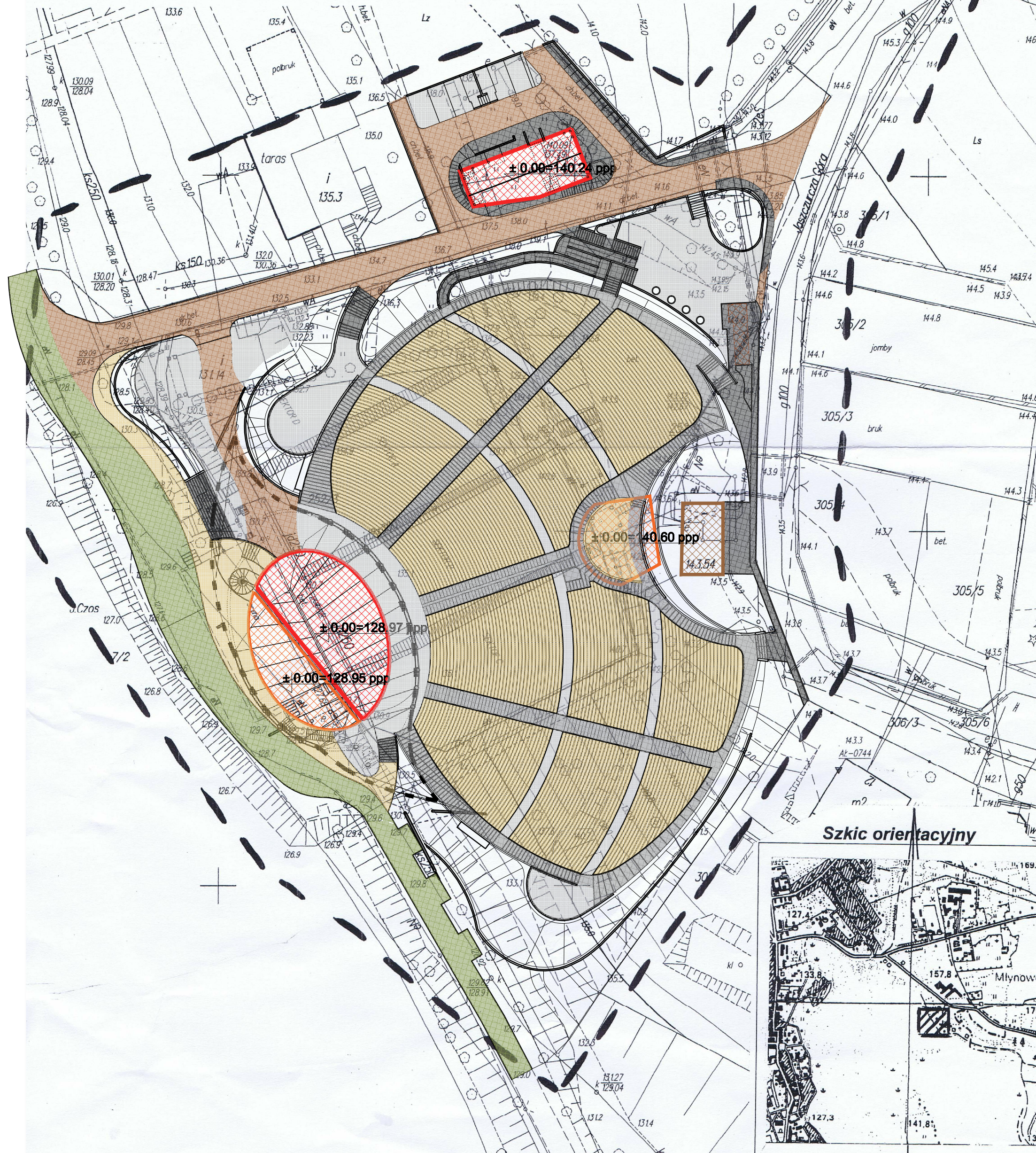
11-700 Mragowo, ul. Wolności 26A
tel. 089 741 30 96, k.m. 29/000 917
N87221 JN 1001 06-08-793

Nie wyklucza się istnienia w terenie również urządzeń podziemnych ułożonych, a nie zgłoszonych do inwentaryzacji geodezyjnej.

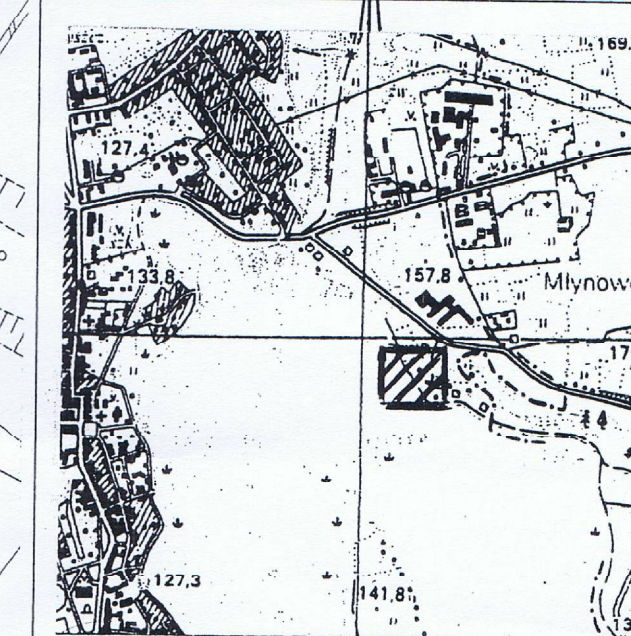
Obiekty budowlane wymagające pozwolenia na budowę podlegają geodezjemu wytyczeniu w terenie, a po ich wybudowaniu - geodezycznej inwentaryzacji powykonawczej, obejmującej położenie ich na gruncie.

Nie wyklucza się istnienia w terenie również urządzeń podziemnych ułożonych, a nie zgłoszonych do inwentaryzacji geodezyjnej.


Obiekty budowlane wymagające pozwolenia na budowę podlegają geodezjemu wytyczeniu w terenie, a po ich wybudowaniu - geodezycznej inwentaryzacji powykonawczej, obejmującej położenie ich na gruncie.









Szkic orientacyjny

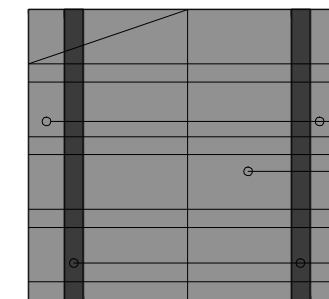


Skala 1:25000

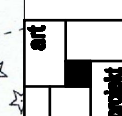


single please

rodzaj nawierzchni i kolorystyka	 jasny szary  jasny piaskowy	ciagli pieszo – jezdne i piesze HanzaVia P = 1130,0m ² P = 2313,0m ² ze względu na elementy prefabrykowane na widowni wielkość może się różnić
	kostka betonowa klasyczna  brąz ciagli pieszo-jezdne kostka brukowa kształt prostokątny typu S 225x112x80	P = 948,0m ²
	kostka betonowa typu granit np: POLBRUK kolekcja AVANTI  szara + grafitowy 7,5/5,3x9,1	ciagli pieszy kostka betonowa P = 693,0m ² P = 498,0m ²
	 ciagli pieszy kostka betonowa grafitowy 7,5/5,3x9,1	
	 ciagli pieszo-jezdny kostka betonowa wymiar, kolor i układ zgodnie ze stanem istniejącym	P = 674,0m ²



układ
kolorystyczny
kostki brukowej
na widowni
odległość od krzewnika
ok 33cm (5 kostek)
szara
grafitowy trzy kostki
ok.20cm szerokość pasa



ART PROJEKT K&M Sp. z o.o.
ul. Przemysłowa 7 f, 83-400 Kościerzyna
NIP 591-163-58-00, Regon 220376462
tel./fax +48 58 680 83 69

341-09

INWESTOR: Gmina Miasto Mrągowo
ul. Królewiecka 60A
11-700 Mrągowo

	SKALA
--	-------

1:500

INWESTYCJA: Przebudowa amfiteatru wraz z zapleczem socjalnym, infrastrukturą techniczną i zagospodarowaniem terenu.

NR	RYS.
----	------

uzupełnienie

BRANŽA: ARCHITEKTURA

DATA

02.2012

PLAN ZAGOSPODAROWANIA TERENU nawierzchnie

upr. nr W/8/2006

PROJEKTANT BRANŻY ARCHITEKTONICZNEJ:
mgr inż. arch. Jarosław Krause

9. w specjalności architektonicznej do projektowania bez ograniczeń

ASYSTENT PROJ: mgr inż. arch. Lucyna Nieznańska

<u>SPRAWDZA JACY:</u>	mgr inż. arch. Krzysztof Szarejko upr. nr 3161/Gd/87, nr rejestr.POIA PO-0499 (do sporządzania projektów: architektonicznych wszelkich obiektów budowlanych i konstrukcyjno- budowlanych w budownictwie osób fizycznych)
-----------------------	--